








il funzionario architetto il funzionario archeologo IL SOPRINTENDENTE:
Arch. Daniele Carfagna Dott. ssa Daniela Quadrino Dott. Alessandro Betori

Ambiti prioritari per i progetti di conservazione, recupero, riqualificazione, gestione e valorizzazione del paesaggio regionale			
Art. 143 DLgs. 42/2004			
		visuale	Punti di vista Artt. 31bis e 16 L.R. 24/1998
			Percorsi panoramici
	pac_001	AREA A CONFINAMENTO	Parchi archeologici e culturali Artt. 31ter L.R. 24/1998
			Sistema agrario a carattere permanente Artt. 31bis e 31bis 1 L.R. 24/1998
		AREA A RISCO	Aree con fenomeni di frazionamenti fondiari e processi insediativi diffusi Artt. 31bis e 16 L.R. 24/1998
		MANAGEMENT	Discariche, depositi, cave



Elenco CONFINI naturali	
1	Comune di ARDEA - Fosso di Campoleone
2	Comune di ARICCIA
3	FOSSO MARANA
4	FERROVIA ROMA-NAPOLI
5	VIA DEL TUFELLO
6	VIA VALLELATA
7	FOSSO DELLA MOLETTA
8	FOSSO DELLA CAVA
9	FOSSO Affluente
10	VIA PONTONI
11	VIA RISERVA NUOVA
12	FOSSO DI BUON RIPOSO
13	FOSSO DELLA FAVORITA
14	VIA SAVUTO
15	FOSSO DELLA MOLETTA
16	FOSSO DI VALLELATA
17	FOSSO CAMPO DEL FICO
18	VIA CASTELLACCIO
19	VIA APRILIANA
20	FOSSO DELL'ACQUA BUONA
21	FOSSO MARANA
22	FOSSO DEI TRE RAMI
23	VIA AMIATA
24	depressione naturale
25	FOSSO Casale di Campoleone
1	Comune di ARDEA - Fosso di Campoleone